

**BẢN TIN DỰ BÁO, CẢNH BÁO THỦY VĂN THỜI HẠN NGẮN
TỈNH NGHỆ AN**

1. Diễn biến tình hình thủy văn đã qua.

Mức nước trên sông Hiếu đang ở xu thế xuống.

Mức nước trên sông Cả ở xu thế xuống, riêng tại trạm Thạch Giám trên mức BĐ1.

2. Dự báo, cảnh báo.

Mức nước trên sông Hiếu tiếp tục xuống.

Mức nước trên sông Cả tiếp tục ở xu thế xuống.

- Khả năng xuất hiện hiện tượng thủy văn nguy hiểm: ít có khả năng xảy ra.
- Khả năng tác động đến môi trường, điều kiện sống, cơ sở hạ tầng, các hoạt động kinh tế xã hội: ít có khả năng xảy ra.

PHỤ LỤC

Phụ lục 1: Bảng mực nước, lưu lượng thực đo và dự báo các trạm

Bảng 1.1: Mực nước thực đo và dự báo các trạm trong vùng ảnh hưởng triều (cm)

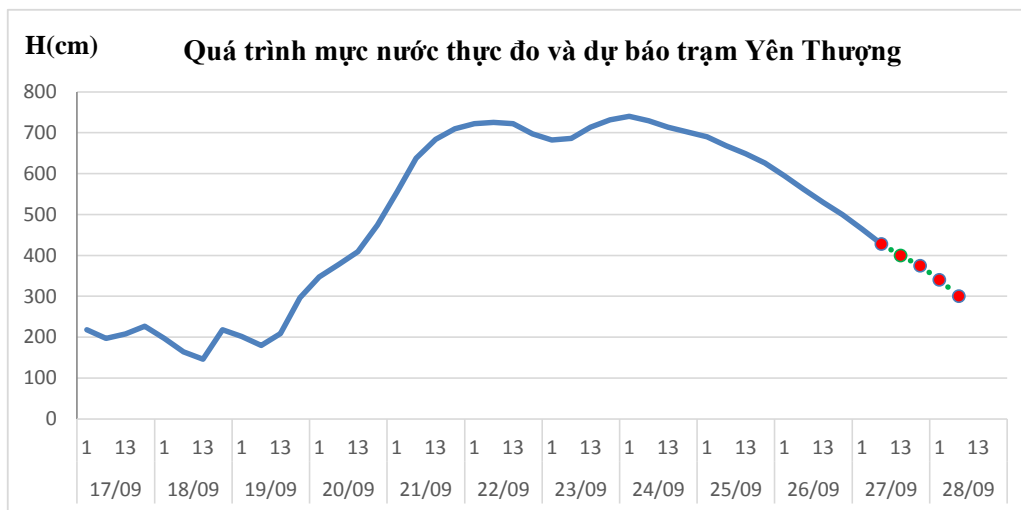
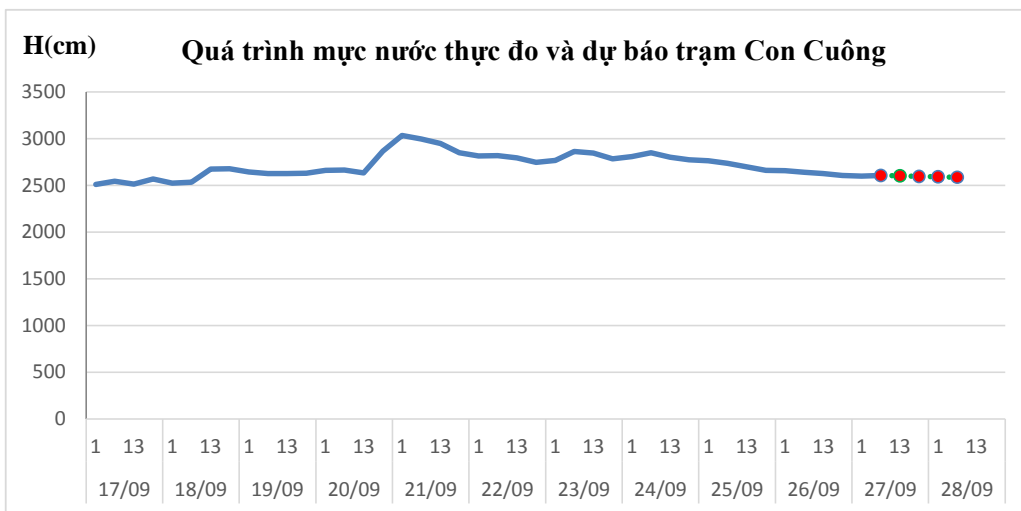
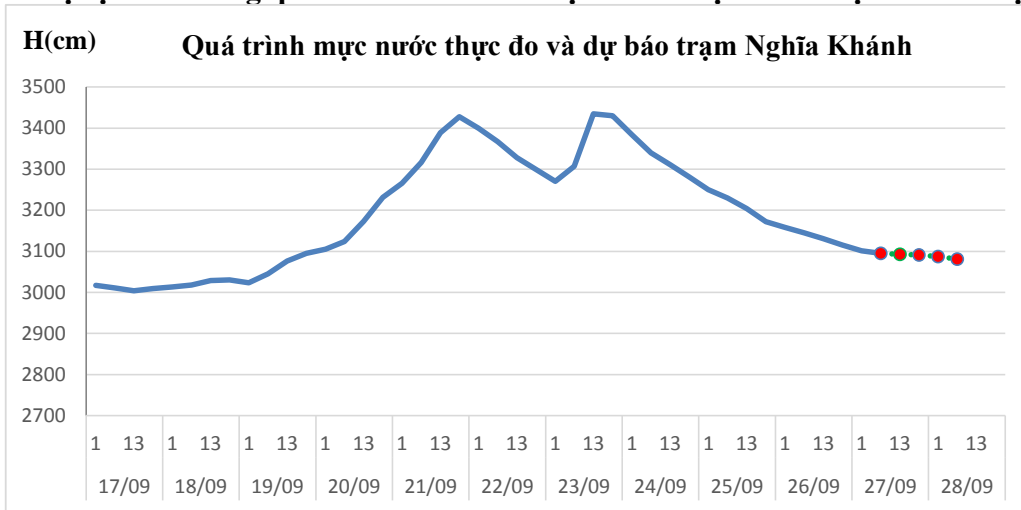
Sông	Trạm	Thực đo		Dự báo	
		8h/26/09- 7h/27/09		8h/27/09- 7h/28/09	
		H _{max}	H _{min}	H _{max}	H _{min}
Cả	Chợ Trảng	222	128	135	75
	Cửa Hội	117	-70	125	-55

Bảng 1.2: Bảng mực nước thực đo và dự báo tại các trạm không ảnh hưởng triều (cm)

Sông	Trạm	Thực đo	Dự báo					
		07h/27/09	13h/27/09	19h/27/09	01h/28/09	07h/28/09	13h/28/09	19h/28/09
Hiếu	Quy Châu	8980	8976	8971	8965	8962		
Hiếu	Nghĩa Khánh	3095	3093	3091	3087	3081		
Cả	Mường Xén	13715	13711	13706	13701	13695		
Cả	Thạch Giám	6603	6600	6595	6591	6587		
Cả	Con Công	2605	2603	2595	2591	2587		
Cả	Dừa	1759	1751	1747	1741	1737		
Cả	Đô Lương	1242	1237	1231	1229	1227		
Cả	Yên Thượng	428	400	375	340	300		
Cả	Nam Đàn	302	280	260	240	220	200	180

** Lưu ý: Trạm Quy Châu đã di chuyển lên nên có cao độ mới*

Phụ lục 2: Đường quá trình diễn biến mực nước thực đo và dự báo các trạm



H(cm)

Quá trình mực nước thực đo và dự báo trạm Chợ Tràng

